

Catalogue des données échangeables dans le cadres du SITL

	Page
<u>INFORMATIONS CONTENUES DANS LE DICTIONNAIRE DES DONNEES</u>	1
<u>ADRESSES DES INSTITUTIONS CHARGEES DE LA DIFFUSION</u>	2
<u>ABREVIATIONS</u>	3
CATALOGUE DES DONNEES	
5.1 <u>Référentiels</u>	4
5.2 <u>Limites Administratives</u>	7
5.3 <u>Equipements</u>	8
5.4 <u>Environnement</u>	9
5.5 <u>Infrastructures</u>	12
5.6 <u>Couverture du Sol</u>	13
5.7 <u>Affectation du Sol</u>	14
5.8 <u>Topographie - Altimétrie</u>	15

Toutes les données du SITG ne sont pas retranscrites ici car consultables sur WWW.SITG.CH

ABREVIATIONS

CCPG	Communauté de Communes du Pays de Gex	Ain
CG01	Conseil Général de l'Ain	Ain
CG74	Conseil Général de la Haute-Savoie	Haute-Savoie
DAEL	Département de l'Aménagement de l'Equipement et du Logement de l'Etat de Genève	Genève
DDAF 74	Direction Départementale de l'Agriculture et de la Forêt de la Haute-Savoie	Haute-Savoie
DDE 01	Direction Départementale de l'Equipement de l'Ain	Ain
DDE 74	Direction Départementale de l'Equipement de la Haute-Savoie	Haute-Savoie
DGI	Direction Générale des Impôts	France
DIAE	Département de l'Intérieur, de l'Agriculture et de l'Environnement de l'Etat de Genève	Genève
DINF	Département des Infrastructures de l'Etat de Vaud	Vaud
DIREN	Direction Régionale de l'Environnement	France
DRE	Direction Régionale de l'Equipement	France
IGN	Institut Géographique National	France
OFS	Office Fédéral de la Statistique	Suisse
OFT	Office Fédéral de Topographie	Suisse
RGD 74	Régie de Gestion des Données de la Haute-Savoie	Haute-Savoie
SI Genève	Service Industriels de Genève	Suisse











INFORMATIONS CONTENUES DANS LE DICTIONNAIRE DES DONNEES

Nom	Nom usuel de la couche d'information.
Description et type de l'objet	Description sommaire de la couche d'information et du type de la donnée.
Territoire concerné	<p>Territoire couvert par la couche d'information.</p> <p>Trois périmètres sont définis dans le cadre du SITL - Périmètre 1 : Territoire correspondant couvert par les entités partenaires du SITL Périmètre 2 : Bassin Franco Valdo Genevois - Périmètre 3 : Communes Frontalières dans une limite de 5 kilomètres. (les trois périmètres sont cartographiés en annexe de la convention SITL).</p>
Institution propriétaire	<p>Entité administrative assurant la saisie et la mise à jour des données.</p> <p>Une donnée dont l'institution propriétaire est le SITL est une donnée constituée en commun par les partenaires du SITL. Elle est propriété de chacun des partenaires.</p>
Institution chargée de la diffusion	<p>Entité administrative à contacter pour une mise à disposition des données.</p> <p><i>✍</i> Cette institution est chargée d'assurer la diffusion des données dans le respect des règles et droits de diffusion définis par l'institution propriétaire.</p>
Disponibilité	<p>Caractère de disponibilité des données.</p> <p>D : Données disponibles – EC : Données en cours de constitution (date d'achèvement).</p>
Droits de diffusion	Conditions de diffusion des données auprès des entités partenaires du SITL.









ADRESSES DES INSTITUTIONS CHARGEES DE LA DIFFUSION

Territoire	Institution chargée de la diffusion	Adresse	Téléphone
Etat de Genève	DIAE (Genève) - Service des systèmes d'information et de géomatique	Département de l'Intérieur, de l'Agriculture et de l'Environnement de l'Etat de Genève bd Saint-Georges, 19 case postale 36 - 1211 - Genève 8	+41 (22) 327.54.16
Etat de Vaud	DINF (Vaud) - Service de l'information sur le territoire	Département des Infrastructures de l'Etat de Vaud avenue de l'Université, 3 1014 - Lausanne	+41 (21) 316.24.60
Département de l'Ain	CCPG - Service SIG	Communauté de Communes du Pays de Gex 426, chemin Meuniers 01280 Prévessin-Moens	+33 (4) 50.40.84.48
	CG01 - Service du SIG	Conseil Général de l'Ain 45, avenue Alsace Lorraine BP 114 - 01003 Bourg-en-Bresse Cédex	+33 (4) 74.32.32.84
	DDE 01 - Service SAU	Direction Départementale de l'Equipement de l'Ain 23, rue Bourgmayeur , 01012 - Bourg-en-Bresse Cédex	+33 (4) 74.45.62.64
Département de la Haute-Savoie	RGD74 - Conseil Général de la Haute-Savoie	Régie de Gestion des Données de Haute-Savoie 1 ^{er} rue 30 ^{ème} RI - BP2444 - 74041 Annecy Cédex	+33 (4) 50.23.94.94
	DDE 74 - Service SIG	Direction Départementale de l'Equipement de la Haute-Savoie 15, rue Henry Bordeaux, 74000 - Annecy	+33 (4) 50.33.79.81
	DDAF 74 - Service SIG	Direction Départementale de l'Agriculture et de la Forêt de la Haute-Savoie Cité administrative, rue Dupanloup, 74040 Annecy	+33 (4) 50.88.41.75





5.1 - Référentiels

Nom		Description et type d'objet	Territoire concerné	Institution propriétaire	Institution chargée de la diffusion	Disponibilité	Droits de diffusion
Image raster Carte Nationale 1:100'000		Carte nationale OFT au 1 : 100'000 (raster)	Etat de Genève	OFT	DIAE (Genève) - Service des systèmes d'information et de géomatique	D	Voir Institution chargée de la diffusion et droits d'utilisation OFT
			Etat de Vaud	OFT	DINF (Vaud) - Service de l'information sur le territoire		
Scan 100 - (1 / 100 000)		Carte nationale IGN au 1 / 100 000 (raster)	Département de la Haute-Savoie	IGN	RGD 74	D	Voir Institution chargée de la diffusion et droits d'utilisation IGN
Image raster Carte Nationale 1:25'000		Carte nationale OFT au 1 : 25'000 (raster)	Etat de Genève	OFT	DIAE (Genève) - Service des systèmes d'information et de géomatique	D	Voir Institution chargée de la diffusion et droits d'utilisation OFT
			Etat de Vaud	OFT	DINF (Vaud) - Service de l'information sur le territoire		
Scan 25 (1 / 25 000)		Carte nationale IGN au 1 / 25 000 (raster)	Département de la Haute-Savoie	IGN	RGD 74	D	Voir Institution chargée de la diffusion et droits d'utilisation IGN Voir Institutions chargées de la diffusion et droits d'utilisation OFT et IGN
Assemblage 1 : 25000		Assemblage cartes nationales 1 : 25 '000 OFT et IGN (raster)	Périmètre 2	IGN OFT SITL	Disponible auprès de chaque institution chargée de la diffusion	D	
Image Raster Plan de ville 1 : 10'000		Plan de ville en mode tramé	Périmètre 2	Etat de Genève	DIAE (Genève) - Service des systèmes d'information et de géomatique	D	Voir Institution chargée de la diffusion
Image Raster Plan d'Ensemble 1 : 2'500		Plan d'ensemble en mode tramé	Etat de Genève	Etat de Genève	DIAE (Genève) - Service des systèmes d'information et de géomatique	D	Voir Institution chargée de la diffusion
Vector 25 - 1:25'000		Carte nationale OFT au 1 : 25'000 (vecteur)	Etat de Vaud	OFT	DINF (Vaud) - Service de l'information sur le territoire	D	Voir Institution chargée de la diffusion et droits d'utilisation OFT
Orthoimage		Orthoimage Vraies couleurs	Périmètre 2	Société Géo Méditerranée	Disponible auprès de chaque institution chargée de la diffusion	D	Voir Institutions chargées de la diffusion et droits d'utilisation Géoméditerranée
Orthoimage		Orthoimage Fausses couleurs	Périmètre 2	Société Géo Méditerranée	Disponible auprès de chaque institution chargée de la diffusion	D	Voir Institutions chargées de la diffusion et droits d'utilisation Géoméditerranée











5.1 - Référentiels

Nom		Description et type d'objet	Territoire concerné	Institution propriétaire	Institution chargée de la diffusion	Disponibilité	Droits de diffusion
Orthophotos - Genève		Orthophotos couleur résolution 0,25	Etat de Genève	Etat de Genève	DIAE (Genève) - Service des systèmes d'information et de géomatique	D	Voir Institution chargée de la diffusion
Orthophotos - Vaud		Orthophotos couleur (spécif. à préciser)	Etat de Vaud	Etat de Vaud	DINF (Vaud) - Service de l'information sur le territoire	D	Voir Institution chargée de la diffusion
Orthophotos		Orthophotos couleur : Résolution : 50 cms Rééchantillonnage : 1 m, 2 m et 4 m	Département de la Haute-Savoie	RGD74	RGD74 - Conseil Général de la Haute-Savoie -	D	Voir Institution chargée de la diffusion
Orthophotos		Orthophotos couleur : Résolution : 25 cms Rééchantillonnage : 50 cms et 1 m	Pays de Gex	CCPG	CCPG - Service SIG	D	Voir Institution chargée de la diffusion
Parcellaire		Cadastre foncier (mensuration officielle)	Périmètre 3 sur la partie Etat de Genève	Etat de Genève	DIAE (Genève) - Service des systèmes d'information et de géomatique	D	Voir Institution chargée de la diffusion
Parcellaire		Cadastre	Périmètre 3 sur la partie Etat de Vaud	Etat de Vaud	DINF (Vaud) - Service de l'information sur le territoire	D	Voir Institution chargée de la diffusion
Parcellaire		Cadastre	Périmètre 3 sur la partie Haute-Savoie	DGI	RGD74 - Conseil Général de la Haute-Savoie -	D	Voir Institution chargée de la diffusion et droits d'utilisation DGI
Parcellaire		Cadastre	Périmètre 3 sur la partie Pays de Gex		CCPG - Service SIG		












5.2 - Limites administratives

Nom		Description et type d'objet	Territoire concerné	Institution propriétaire	Institution chargée de la diffusion	Disponibilité	Droits de diffusion
Limites		Communales, Districales, Cantonales, Lacs	Etat de Vaud	OFT	DINF (Vaud) - Service de l'information sur le territoire	D	Voir Institution chargée de la diffusion
Limites administratives		Localités, type de limites	Département de la Haute-Savoie	RGD74	RGD 74	D	Voir Institution chargée de la diffusion
Limites administratives	 	Départements, Cantons, Communes (F) Cantons, Districts, Communes (CH) Carte InfoLéman retravaillée	Périmètre 1	Conseil du Léman et SITL	Disponible auprès de chaque institution chargée de la diffusion	D	Voir Institutions chargées de la diffusion













5.3 - Equipements

Nom		Description et type d'objet	Territoire concerné	Institution propriétaire	Institution chargée de la diffusion	Disponibilité	Droits de diffusion
Equipements publics		Vectoriel	Etat de Genève	Etat de Genève	DIAE (Genève) - Service des systèmes d'information et de géomatique	D	Voir Institution chargée de la diffusion
Déchetteries		Déchetteries	Etat de Genève	Etat de Genève	DIAE (Genève) - Service des systèmes d'information et de géomatique	D	Voir Institution chargée de la diffusion
Localisation des entreprises genevoises		Localisation des entreprises genevoises	Etat de Genève	Etat de Genève	DIAE (Genève) - Service des systèmes d'information et de géomatique	D	Voir Institution chargée de la diffusion
Parkings à usage public		Parkings à usage public	Etat de Genève	Etat de Genève	DIAE (Genève) - Service des systèmes d'information et de géomatique	D	Voir Institution chargée de la diffusion
Piscines		Piscines	Etat de Genève	Etat de Genève	DIAE (Genève) - Service des systèmes d'information et de géomatique	D	Voir Institution chargée de la diffusion
Equipements du Canton de Vaud		Vectoriel	Etat de Vaud	Etat de Vaud	DINF (Vaud) - Service de l'information sur le territoire	D	Voir Institution chargée de la diffusion
Cimetières		Vectoriel	Département de la Haute-Savoie	DGI	RGD 74	D	Voir Institution chargée de la diffusion et droits d'utilisation DGI
Equipements surfaciques		Nature, Infrastructures	Département de la Haute-Savoie	IGN	RGD 74	D	Voir Institution chargée de la diffusion et droits d'utilisation IGN
Equipements publics	 	Administratif, Commercial, Culturel, Enseignement, Sanitaire, Sport et Loisirs, Technique, Transport	Périmètre 2	SITL	Disponible auprès de chaque institution chargée de la diffusion	D	Voir Institutions chargées de la diffusion













5.4 - Environnement

Nom		Description et type d'objet	Territoire concerné	Institution propriétaire	Institution chargée de la diffusion	Disponibilité	Droits de diffusion
Eau - Hydrographie Assainissement		Graphe Eau	Bassin Hydrologique Genevois	Etat de Genève	DIAE (Genève) - Service des systèmes d'information et de géomatique	D	Voir Institution chargée de la diffusion
		Bassin versants principaux	Bassin Hydrologique Genevois	Etat de Genève	DIAE (Genève) - Service des systèmes d'information et de géomatique	D	Voir Institution chargée de la diffusion
		Zones humides d'importance internationale (convention de Ramsar)	Etat de Genève	OFS	DIAE (Genève) - Service des systèmes d'information et de géomatique		Sous condition voir Institution chargée de la diffusion
		Qualité de l'eau des plages genevoises	Etat de Genève	Etat de Genève	DIAE (Genève) - Service des systèmes d'information et de géomatique		Voir Institution chargée de la diffusion
		Paysages, Ecologie, Hydrogéologie, Etude piscicole	Pays de Gex	CCPG	CCPG - Service SIG	D	Voir Institution chargée de la diffusion
		Schéma eau potable, points ressources, canalisation	Pays de Gex	CCPG	CCPG - Service SIG	D	Voir Institution chargée de la diffusion
		Schéma directeur de l'assainissement	Pays de Gex	CCPG	CCPG - Service SIG	D	Voir Institution chargée de la diffusion
		Déversoirs d'orage	Pays de Gex	CCPG	CCPG - Service SIG	D	Voir Institution chargée de la diffusion
		Réseau hydrographique	Département de la Haute-Savoie	IGN	RGD74 - Conseil Général de la Haute-Savoie	D	Voir Institution chargée de la diffusion et droits d'utilisation IGN
	Pays de Gex		CCPG	CCPG - Service SIG	D	Voir Institution chargée de la diffusion	
Espaces Naturels - Zonages Paysages - Forêts - Bruit		Zones humides d'importance internationale (convention de Ramsar)	Etat de Genève	OFS	DIAE (Genève) - Service des systèmes d'information et de géomatique	D	Sous condition voir Institution chargée de la diffusion
		Inventaire Fédéral des bas-marais d'importance nationale et régionale	Etat de Genève	OFS	DIAE (Genève) - Service des systèmes d'information et de géomatique	D	Sous condition voir Institution chargée de la diffusion





5.4 - Environnement

Nom		Description et type d'objet	Territoire concerné	Institution propriétaire	Institution chargée de la diffusion	Disponibilité	Droits de diffusion
Espaces Naturels - Zonages Paysages - Forêts - Bruit (suite)		Inventaire Fédéral des paysages, sites et monuments d'importance nationale	Etat de Genève	OFS	DIAE (Genève) - Service des systèmes d'information et de géomatique	D	Sous condition voir Institution chargée de la diffusion
		Inventaire Fédéral des réserves d'oiseaux d'eau et migrants	Etat de Genève	OFS	DIAE (Genève) - Service des systèmes d'information et de géomatique	D	Sous condition voir Institution chargée de la diffusion
		Inventaire Fédéral des zones alluviales	Etat de Genève	OFS	DIAE (Genève) - Service des systèmes d'information et de géomatique	D	Sous condition voir Institution chargée de la diffusion
		Végétation des zones alluviales	Etat de Genève	OFS	DIAE (Genève) - Service des systèmes d'information et de géomatique	D	Sous condition voir Institution chargée de la diffusion
		Zones instables	Etat de Genève	Etat de Genève	DIAE (Genève) - Service des systèmes d'information et de géomatique	D	Voir Institution chargée de la diffusion
		Cadastre du Bruit Routier	Etat de Genève	Etat de Genève	DIAE (Genève) - Service des systèmes d'information et de géomatique	D	Voir Institution chargée de la diffusion
		Cadastre forestier	Etat de Genève	Etat de Genève	DIAE (Genève) - Service des systèmes d'information et de géomatique	D	Voir Institution chargée de la diffusion
		Zones d'Importance Internationale pour les oiseaux d'eau	Etat de Vaud	Etat de Vaud	DINF (Vaud) - Service de l'information sur le territoire	D	Voir Institution chargée de la diffusion
		Inventaire Fédéral des Zones Alluviales	Etat de Vaud	Etat de Vaud	DINF (Vaud) - Service de l'information sur le territoire	D	Voir Institution chargée de la diffusion
		Zones sensibles pour l'avifaune de montagne	Etat de Vaud	Etat de Vaud	DINF (Vaud) - Service de l'information sur le territoire	D	Voir Institution chargée de la diffusion
		Zones suisses d'oiseaux d'eau d'importance nationale en tant que sites de nidification, d'escale et d'hivernage	Etat de Vaud	Etat de Vaud	DINF (Vaud) - Service de l'information sur le territoire	D	Voir Institution chargée de la diffusion
		Sites classés et inscrits	Département de la Haute-Savoie	DIREN	DDE 74	D	Voir Institution maîtresse et droits d'utilisation DIREN
		Biotopes	Département de la Haute-Savoie	DIREN	DDE 74		
		ZNIEFF	Département de la Haute-Savoie	DIREN	DDE 74		
	ZICO - ZPPAUP - Réserves naturelles	Département de la Haute-Savoie	DIREN	DDE 74			













5.5 - Infrastructures

Nom		Description et type d'objet	Territoire concerné	Institution propriétaire	Institution chargée de la diffusion	Disponibilité	Droits de diffusion
Infrastructures routières		Graphe routier	Etat de Genève	Etat de Genève	DIAE (Genève) - Service des systèmes d'information et de géomatique	D	Voir Institution chargée de la diffusion
		Chemins pédestres	Etat de Vaud	Etat de Vaud	DINF (Vaud) - Service de l'information sur le territoire	D	Voir Institution chargée de la diffusion
		Graphe routier départemental	Département de la Haute-Savoie	CG74	RGD74 - Conseil Général de la Haute-Savoie -	D	Voir Institution chargée de la diffusion
		Graphe routier départemental	Département de l'Ain	CG 01	CG01 - Service SIG	D	Voir Institution chargée de la diffusion
Infrastructures ferroviaires		Réseau Ferré, largeur voies, classement, énergie, nb voies	Département de la Haute-Savoie	IGN	RGD74 - Conseil Général de la Haute-Savoie -	D	Voir Institution chargée de la diffusion
Principales infrastructures routières et ferroviaires	 	Autoroutes, Routes principales, Voies ferrées principales Carte InfoLéman retravaillée	Périmètre 1	Conseil du Léman et SITL	Disponible auprès de chaque institution chargée de la diffusion	D	Voir Institutions chargées de la diffusion
Réseaux : Energie - Communication		Schématiques électrique BT	Etat de Genève	SI Genève	DIAE (Genève) - Service des systèmes d'information et de géomatique	D	Sous condition voir Institution chargée de la diffusion
		Schématiques eau	Etat de Genève	SI Genève	DIAE (Genève) - Service des systèmes d'information et de géomatique	D	Sous condition voir Institution chargée de la diffusion
		Schématiques gaz	Etat de Genève	SI Genève	DIAE (Genève) - Service des systèmes d'information et de géomatique	D	Sous condition voir Institution chargée de la diffusion
		Réseau de Transport d'énergie électrique	Département de la Haute-Savoie	IGN	RGD74 - Conseil Général de la Haute-Savoie -	D	Voir Institution chargée de la diffusion et droits d'utilisation IGN
Réseaux : Eau - Assainissement		Réseau d'eau potable et d'assainissement	Pays de Gex	CCPG	CCPG - Service SIG	D	Voir Institution chargée de la diffusion








5.6 - Couverture du Sol

Nom		Description et type d'objet	Territoire concerné	Institution propriétaire	Institution chargée de la diffusion	Disponibilité	Droits de diffusion
Carte de couverture du sol par image satellite		Analyse et interprétation d'images satellites année 2000	Etat de Genève	Etat de Genève	DIAE (Genève) - Service des systèmes d'information et de géomatique	D	Voir Institution chargée de la diffusion
Carte de couverture du sol par image satellite (20 thèmes - résolution 25m)		Analyse et interprétation d'images satellites année 2000	Périmètre 2	Société Géo Méditerranée	Disponible auprès de chaque institution chargée de la diffusion	D	Voir Institutions chargées de la diffusion et droits d'utilisation Géoméditerranée
Zones bâties		Principales zones bâties	Département de la Haute-Savoie	IGN	RGD74 - Conseil Général de la Haute-Savoie	D	Voir Institution chargée de la diffusion et droits d'utilisation IGN
Carte de l'occupation du sol		Synthèse à partir de photos aériennes 1998	Département de la Haute-Savoie	DRE	DDE 74 - Service SIG	D	Voir Institution chargée de la diffusion

5.7 - Affectation du Sol

Nom		Description et type d'objet	Territoire concerné	Institution propriétaire	Institution chargée de la diffusion	Disponibilité	Droits de diffusion
Affectation du sol		Zones d'affectation	Etat de Genève	Etat de Genève	DIAE (Genève) - Service des systèmes d'information et de géomatique	D	Voir Institution chargée de la diffusion
		Zones d'affectation du Sol	Etat de Vaud	Etat de Vaud	DINF (Vaud) - Service de l'information sur le territoire	D	Voir Institution chargée de la diffusion
		Plan d'Occupation du sol	Périmètre 3 sur la partie Haute-Savoie	DDE 74	DDE 74 - Service SAU	D	Voir Institution chargée de la diffusion
		Plan d'Occupation du sol	Communes de Gex, Prévessins-Moëns	CCPG	CCPG - Service SIG	D	Voir Institution chargée de la diffusion
		Synthèse des Plans d'Occupation des sols (1 / 50 000)	Département de la Haute-Savoie	DRE	DDE 74 - Service SIG	D	Voir Institution chargée de la diffusion
		Synthèse des Plans d'Occupation des sols (1 / 100 000)	Pays de Gex (Territoire de la CCPG)	DDE 01	DDE 01 - Service SAU	D	Voir Institution chargée de la diffusion
	 	Carte simplifiée des Affectations du Sol (1 / 100 000)	Périmètre 2	DDE 01 DDE74 - SAT Vaud - DAEL Genève - SITL	DIAE (Genève) - Service des systèmes d'information et de géomatique	D	Voir Institutions chargées de la diffusion
Permis de Construire		Localisation des permis de construire (année 2001)	Pays de Gex	CCPG	CCPG - Service SIG	D	Voir Institution maîtresse
Zone agricole		Inventaire de la zone agricole	Etat de Genève	Etat de Genève	DIAE (Genève) - Service des systèmes d'information et de géomatique	D	Voir Institution maîtresse
		Limites des Zones agricoles	Etat de Vaud	Etat de Vaud	DINF (Vaud) - Service de l'Information du Territoire	D	Voir Institution maîtresse
		Etat de la situation de l'agriculture du Genevois (France)	Périmètre 2 ou 3 sur la partie Haute-Savoie	DDAF 74	DDAF 74 - Service SIG	D	Voir Institution maîtresse

5.8 - Topographie - Altimétrie

Nom		Description et type d'objet	Territoire concerné	Institution propriétaire	Institution chargée de la diffusion	Disponibilité	Droits de diffusion
MNT		MNT 25 - (1/ 25 000è)	Etat de Genève	OFT	DIAE (Genève) - Service des systèmes d'information et de géomatique	D	Voir Institution chargée de la diffusion et droits d'utilisation OFT
			Etat de Vaud	OFT	DINF (Vaud) - Service de l'information sur le territoire		
		MNT-MNS laser	Etat de Genève	Etat de Genève	DIAE (Genève) - Service des systèmes d'information et de géomatique	D	Voir Institution chargée de la diffusion
		Modèle Numérique d'Altitude (MNA25 et 100)	Département de la Haute-Savoie	RGD74	RGD74 - Conseil Général de la Haute-Savoie -	D	Voir Institution chargée de la diffusion
		MNT réalisé dans le cadre de l'orthophoto	Pays de Gex	CCPG	CCPG - Service SIG	D	Voir Institution chargée de la diffusion
Points de repères fixes (Planimétrie et/ou altimétrie)		Points fixes altimétriques et planimétriques	Etat de Genève	Etat de Genève	DIAE (Genève) - Service des systèmes d'information et de géomatique	D	Voir Institution chargée de la diffusion
			Etat de Vaud	OFT	DINF (Vaud) - Service de l'information sur le territoire		
		Points GPS (450 points)	Pays de Gex	CCPG	CCPG - Service SIG	D	Voir Institution chargée de la diffusion
		Points GPS	Département de la Haute-Savoie	RGD74	RGD74 - Conseil Général de la Haute-Savoie	D	Voir Institution chargée de la diffusion